
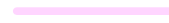

















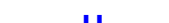













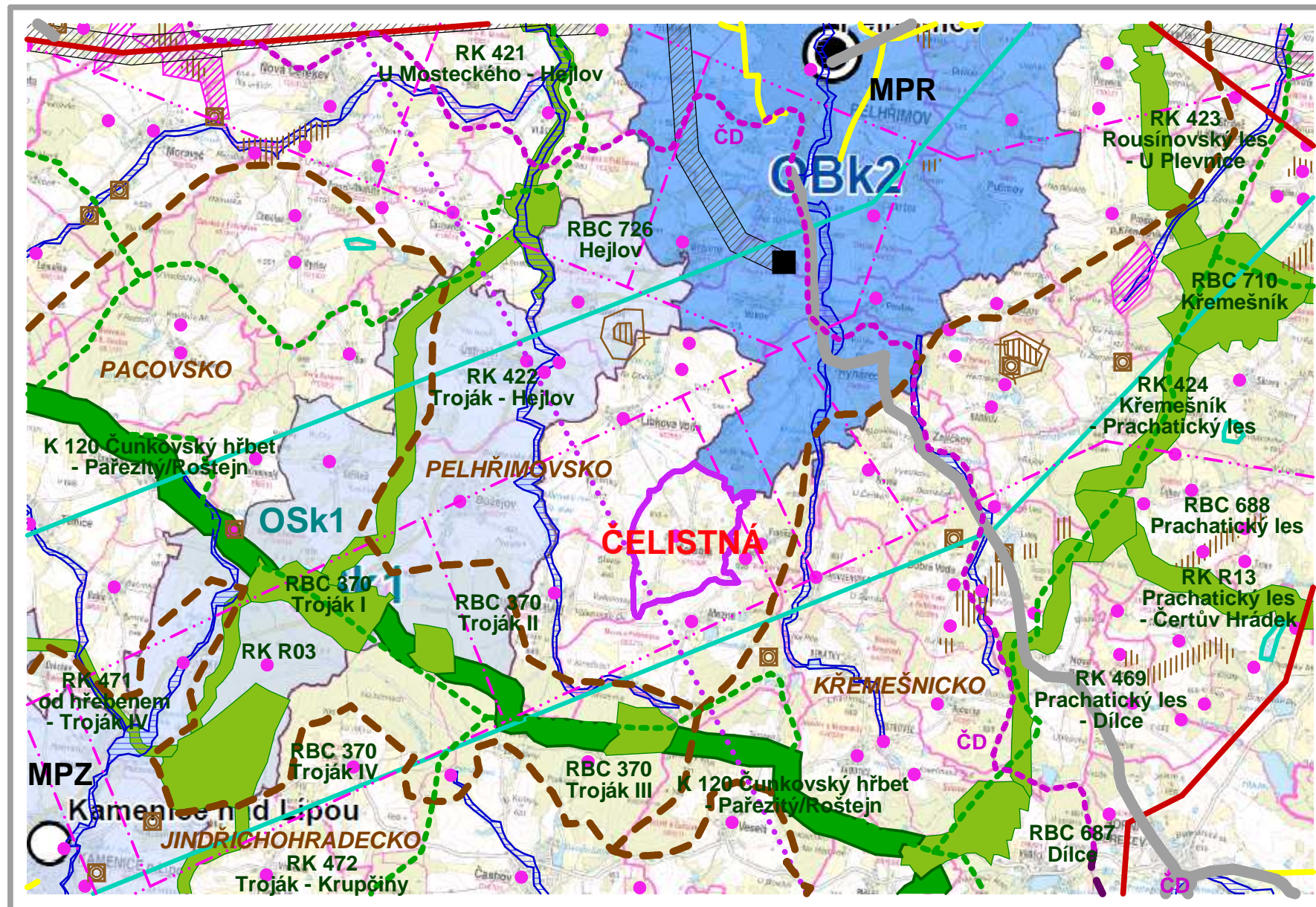


ZMĚNA č. 1 ÚZEMNÍHO PLÁNU ČELISTNÁ - NÁVRH PRO SPOLEČNÉ PROJEDNÁNÍ

LEGENDA :

-  hranice správního obvodu obce s rozšířenou působností
-  hranice obce
-  hranice katastrálního území
-  hranice řešeného území = k.ú. Čelistná
-  OSk1 rozvojová osa krajského významu
-  OBk2 rozvojová oblast republikového významu vč. označení
-  významné střední centrum (město Pelhřimov)
-  lokální centrum (město Kamenice nad Lipou)
-  MPR městská památková rezervace
-  MPZ městská památková zóna
- DOPRAVNÍ A TECHNICKÁ INFRASTRUKTURA :**
-  ČD železniční trať regionální
-  silnice I. - III. třídy včetně homogenizace
-  elektrické vedení nadzemní VVN, ZVN
-  objekt na elektrické síti
-  VTL, VVTL plynovod
-  radioreléová trasa
-  OP nadzemních směrů
-  OP radiových směrových spojů (MO ČR)
-  dráha nízkého letu (MO ČR)
-  koridor vedení VVN a ZVN
-  H heliport
- GEOLOGIE :**
-  poddolované území maloplošné
-  poddolované území velké
-  výhradní ložisko nerostných surovin
-  dobývací prostor
- OCHRANA VOD :**
-  stanovené záplavové území
- ARCHEOLOGIE**
-  území archeologických nálezů (nad 35 ha)
-  území archeologických nálezů (do 35 ha)
- OCHRANA KRAJINY A PŘÍRODY :**
-  nadregionální ÚSES
-  regionální ÚSES
-  dálkový migrační koridor pro velké savce
-  přírodní rezervace/památky
-  oblast krajinného rázu



Zhotovitel:	Ing.arch. Lubomír Štefl IČ : 185 207 23	Razítko:
Podpis:		
Jméno a příjmení:	Ing.arch. Lubomír Štefl	
Funkce:	Autorizovaný architekt - ČKA - 01 030	

VÝKRES ŠIRŠÍCH VZTAHŮ

II.B.2

Pořizovatel : Městský úřad Pelhřimov, Odbor výstavby - odd. ÚP	Příloha č. 1 k Opatření obecné povahy, část II.B	Změna č. 1 ÚP Čelistná
Objednatel : Obec Čelistná 393 01 Pelhřimov	Zhotovitel : Ing.Arch. Lubomír Štefl Nad Žlabem 721, Luka nad Jihlavou 588 22	Měřítko : 1 : 5 000
		Datum : 08/2021

